

SB harrobira!

PROCESO PARTICIPATIVO
SB harrobira!

INFORME TALLER DE REFLEXIÓN

19 de septiembre 2018

PROCESO PARTICIPATIVO
SB harrobira!

INFORME TALLER DE REFLEXIÓN
05 de septiembre 2018

PROMOTOR:
Ayuntamiento de Hernani

EQUIPO TÉCNICO:
RB3 Innovación Urbana Integrada

FECHA:
19 de septiembre de 2018

ÍNDICE

INTRODUCCIÓN

EL TALLER DE REFLEXIÓN

Objetivo

Desarrollo

Resultados

LA VISITA

ELPRÓXIMO PASO

23 de julio

TALLER INFORMATIVO

05 de septiembre

TALLER CONOCIMIENTO

19 de septiembre

TALLER REFLEXIÓN

22 de septiembre

VISITA CANTERA

03 de octubre

TALLER DELIBERATIVO 1

10 de octubre

TALLER DELIBERATIVO 2

INTRODUCCIÓN

Con el Taller de Reflexión, se ha puesto en marcha el proceso de acercamiento al futuro Parque de la Cantera del monte San Bárbara a partir de un análisis del conjunto de parques existentes en Hernani.

La Cantera se propone como un espacio a recuperar y devolver al municipio y a la totalidad de su ciudadanía.

Una oportunidad de mejorar de forma sustancial la oferta de ocio y disfrute existente en la actualidad para dar respuesta a colectivos y necesidades plurales respetando las características y las limitaciones técnicas existentes del lugar.

Para avanzar en el recorrido propuesto y diseñar un Parque inclusivo capaz de recuperar y poner en valor la memoria del lugar y su historia, se ha analizado:

- A qué colectivos el futuro Parque tiene que dar una respuesta satisfactoria, en base a sus necesidades y demandas.
- Qué usos y actividades pueden dar respuesta a estas necesidades y demandas diversas
- Qué usos y actividades pueden permitir que el futuro Parque funcione a lo largo de todo el año

Todo esto teniendo presente la viabilidad de las propuestas a desarrollar y el propio carácter del lugar. UN ESPACIO NATURAL HERIDO POR LA ACTIVIDAD EXTRACTIVA, ajena a su carácter original.

Visto el recorrido de deliberación al que nos enfrentamos, consideramos de interés repasar las limitaciones técnicas y estratégicas existentes:

- Estabilidad del frente de la Cantera, lo que sugiere la importancia de definir una solución que permita un uso seguro y de calidad del vaso respetando el medio natural.
- La consolidación del suelo de relleno, adecuada para el uso de parque, pero no suficiente para la realización de edificaciones u otros usos, lo que limita el abanico de usos viables.

La Cantera pertenece a todas y a todos y su recuperación tiene que beneficiar a todas y a todos.

Recordamos también que toda propuesta, que deberá desarrollarse en un Proyecto Técnico, será evaluada en este sentido. Por esto remarcamos la importancia de tener en cuenta todo lo expuesto, con el objetivo común de que los resultados de este proceso se puedan ir implementando en el corto-medio plazo.

EL TALLER DE REFLEXIÓN. Objetivo

El objetivo específico de este segundo Taller ha sido definir para qué colectivos es oportuno recuperar el espacio de la Cantera y qué usos son adecuados para transformarlo en un entorno vivo y capaz de proporcionar calidad de vida a la ciudadanía.

Para lograr este objetivo y en el marco del recorrido participativo propuesto, se han recopilado los resultados de la sesión anterior.

Los colectivos y usos identificados como “carentes” o “mejorables” en el sistema de parques existente se han tomado como base para la reflexión. A partir de ahí, se han revisado esos resultados y se ha evaluado que puede albergar el futuro Parque de la Cantera para mejorar la oferta del municipio.

Los colectivos, usos y cuestiones generales que se han tomado como punto de partida son los que se comentaron entre todas y todos en el Taller de Conocimiento. Propuestos como una base para poner en marcha una reflexión más amplia, teniendo en mente el espacio objeto de recuperación y sus características, potencialidades y límites.

Todo este conocimiento previo se concretará en la visita al espacio da la Cantera prevista para el 22 de septiembre. Visita que se propone como punto de inflexión entre el Taller de Reflexión y las siguientes dos sesiones de Deliberación.



RESULTADOS. Taller de Conocimiento

colectivos

Jóvenes
Familias con niñ@s
Personas mayores
Personas solas

USOS

Zona de Picnic
Juegos activos (elementos naturales)
Zonas para tareas de cuidado (lactancia, cambio de bebes)
Zonas para perros
Presencia del agua (fuentes, elementos naturales)

estaciones

Zonas cubiertas (fija o temporal)
Apertura (existencia de recinto, horario)

PUNTO DE PARTIDA. Taller de Reflexión

EL TALLER DE REFLEXIÓN. Desarrollo

El equipo encargado del proceso ha preparado el siguiente material para el taller.

- La Matriz Reflexiva. En este documento guía para la reflexión global, se han registrado los resultados del taller de Conocimiento como base para seguir en el proceso de reflexión y deliberación colectivos
- La Matriz de Trabajo por grupos. Se resumen los resultados obtenidos hasta el momento como base para definir colectivos, usos y actividades para el futuro Parque de la Cantero del monte Santa Bárbara

Se ha procedido a:

- Realizar una breve presentación de la sesión de trabajo.
 - Se ha subrayado que se trata de un recorrido global donde cada etapa marca un punto de inflexión hacia la obtención de los resultados. Por esto es importante conocer el recorrido en su conjunto y recordar que los resultados de cada sesión serán el punto de partida de la siguiente.
- Se ha explicado la dinámica propuesta y sus tiempos.
- Se ha respondido a dudas de las y los participantes, principalmente sobre:

Realizar una reflexión por grupos sobre los temas propuestos. Colectivos, usos y actividades que no tienen una respuesta satisfactoria en el actual sistemas de parques del municipio y a los que el nuevo Parque puede dar una respuesta de calidad.

Como cierre se ha realizado una puesta en común. Cada grupo ha explicado sus reflexiones. Los resultados se devuelven en este informe y se añadirán a nuestra Matriz Reflexiva. Siempre como base para seguir en nuestro recorrido.

Un recorrido de diálogo plural orientado a un cambio capaz de responder a los intereses colectivos.

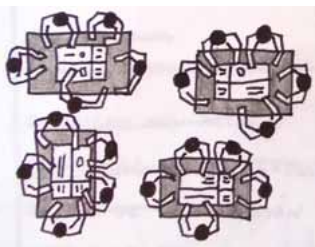
SB harrobira! HAUSNARTZA TAILERRA | TALLER DE REFLEXIÓN

kolektiboak colectivos	erabilera usos	urtaroak estaciones
Gaitiak Familiak haurrekin Administrazio pertsonak Pertsonak bakarrik Aldeak Familia konplizekin Pertsona bakarrik Pertsona bakarrik	Piztia gureak Zela jarduera (elementu naturalak) Zuzte gureak (edukiak, heur aldatzekoak) Tuterentzako gureak Ite gureak (gureak, elementu naturalak) Zona de Piztia Argi aktibo (elementu naturalak) Zona para tener de calidad (calidad, cambio de bebé) Zona para perros Presencia del agua (sumidero, elementos naturales)	Estalazio gureak (fitzak edo aldi baterakoak) Irteerak (barritza, toleak, ordingak) Zona colchón (fitz o tiempo) Aldeak (esperekuak de muestro, berrak)

SB harrobira! HERNANI


LA MATRIZ DE TRABAJO

- KOLEKTIBOAK
- ERABILERA
- URTAROAK
- COLECTIVOS
- USOS
- ESTACIONES



4 GRUPOS DE TRABAJO

- BATERA JARTZEA
- PUESTA EN COMÚN



EL TALLER DE REFLEXIÓN. Desarrollo



explicación

trabajo grupos

trabajo grupos

SB harrobira! HAUNARRETA TALERRA | TALLER DE REFLEXIÓN

antzekituenak colectivos	entzuleak usuarios	artxatzenak estaciones
<p>Cantera Eskola Barrutia Barrutia Barrutia</p> <p>antzekituenak colectivos</p>	<p>Entzuleak Entzuleak Entzuleak Entzuleak Entzuleak</p> <p>entzuleak usuarios</p>	<p>Artxatzenak Artxatzenak Artxatzenak Artxatzenak Artxatzenak</p> <p>artxatzenak estaciones</p>

SB harrobira! HERNANI



resultados

puesta en común

puesta en común

RESULTADOS

Antes de proceder a comentar más en detalle los resultados se considera oportuna una aclaración.

En una de las mesas de trabajo se ha propuesto como uso un campo de fútbol reglamentario. Se ha comentado en el Taller y se remarca en este informe que este uso **no se considera compatible** con el futuro Parque y que este punto constituye, desde el principio, unas de las limitaciones a las que nos enfrentamos. Limitaciones que tenemos que tener en cuenta en nuestro proceso reflexivo y deliberativo si se quiere que los resultados resulten viables y se puedan implementar.

La Administración local ha descartado desde el principio este tipo de uso, como se comentó en la primera sesión informativa del 23 de julio.

Como ya hemos repetido en cada sesión de trabajo, esta limitación, junto a la imposibilidad de realizar nuevas edificaciones, son nuestro **punto de partida**. Nos conviene tenerlos en cuenta para el éxito del proceso que estamos compartiendo.

Por todo lo expuesto, este uso específico no se puede recoger como resultado y, por lo tanto, no será objeto de reflexiones futuras.

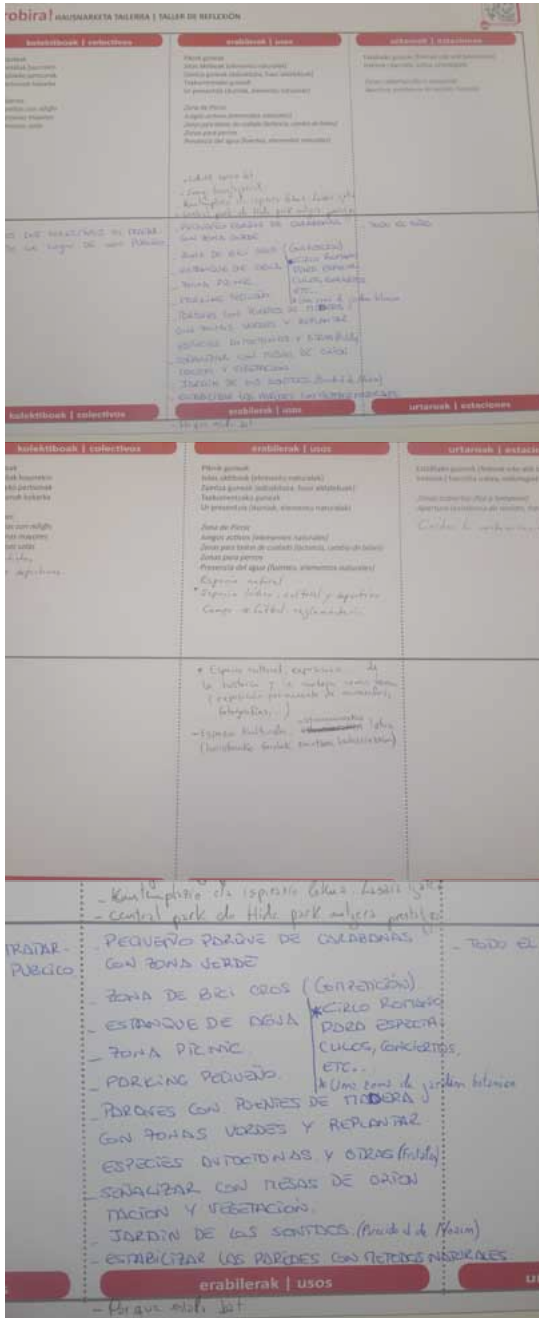
CONSOLIDACIÓN SUELO

COMPLEJIDAD

DIVERSIDAD

NATURALEZA





RESULTADOS

En términos generales se considera que los resultados obtenidos alcanzan de forma satisfactoria el resultado específico perseguido.

Se han recogido usos diversos para el futuro Parque, muchos de los cuales indican estrategias de intervención y perfilan el enfoque por el cual tendrá que regirse el futuro proyecto técnico.

En cuanto a **colectivos**, se considera que el futuro parque puede componerse de diferentes zonas armónicas para dar respuesta a exigencias y formas de utilizar el espacio público-natural plurales.

El Espacio tiene que ser para todos los colectivos. Se matizan ciertos aspectos de los resultados de la sesión anterior:

- Diferenciando los jóvenes en diferentes franjas de edad (10-14 años y 14-17 años), al considerar que sus exigencias van cambiando de forma significativa y constatada la carencia en el municipio de espacios para estos colectivos
- Incluyendo a las personas con diversidad funcional
- Incluyendo a deportistas en términos generales.

En cuanto al futuro diseño, lo que la ciudadanía requiere es un **espacio natural**, que recupere en la medida de lo posible el paisaje perdido permitiendo una relación activa con el mismo en términos lúdicos y culturales, respetando el medioambiente.

En cuanto a aspectos paisajísticos se ha indicado:

- Que el futuro parque sea un sitio tranquilo, para la contemplación y el disfrute.
- Que se recupere la vegetación autóctona integrándola con árboles frutales.
- Que se establezcan las paredes de las laderas con técnicas naturales.
- Que haya un proceso de regeneración natural y que se utilice el agua como elemento paisajístico (estanques) y de disfrute (baños).
- Que se utilicen animales como ovejas y cabras para el mantenimiento de la zona.
- Que se evite la contaminación lumínica, no solo por razones ambientales sino también para potenciar el disfrute de la propia naturaleza.
- Que se utilice la energía renovable como estrategia general.

RESULTADOS

Bajo este marco global se indican usos más específicos:

- Zonas con elementos de madera para el juego (puentes, etc.).
- Zonas con mesas de picnic y mesas de juego (ajedrez, etc).
- Bike Park y zona de ciclocross.
- Una zona de parque adaptado.
- Zonas cubiertas.
- Un anfiteatro para espectáculos y conciertos y otras actividades.

Siguen otros usos que sugieren un enfoque más pedagógico, que sume al disfrute la cultura y el aprendizaje:

- Zonas de jardín botánico y jardín de los sentidos
- Zona relacionada con la astronomía, observación de las estrellas, etc.
- Un espacio cultural que se proponga como un lugar de la memoria del espacio y de su historia.

Por último, se proponen ya intervenciones más específicas:

- Recuperar el acceso desde la zona del lago y Agerre.
- Incluir un proyecto de señalización que oriente usuarias y usuarios dentro del amplio abanico de zonas del futuro Parque. Una señalización no invasiva.
- Incluir un pequeño aparcamiento y una zona para caravanas.

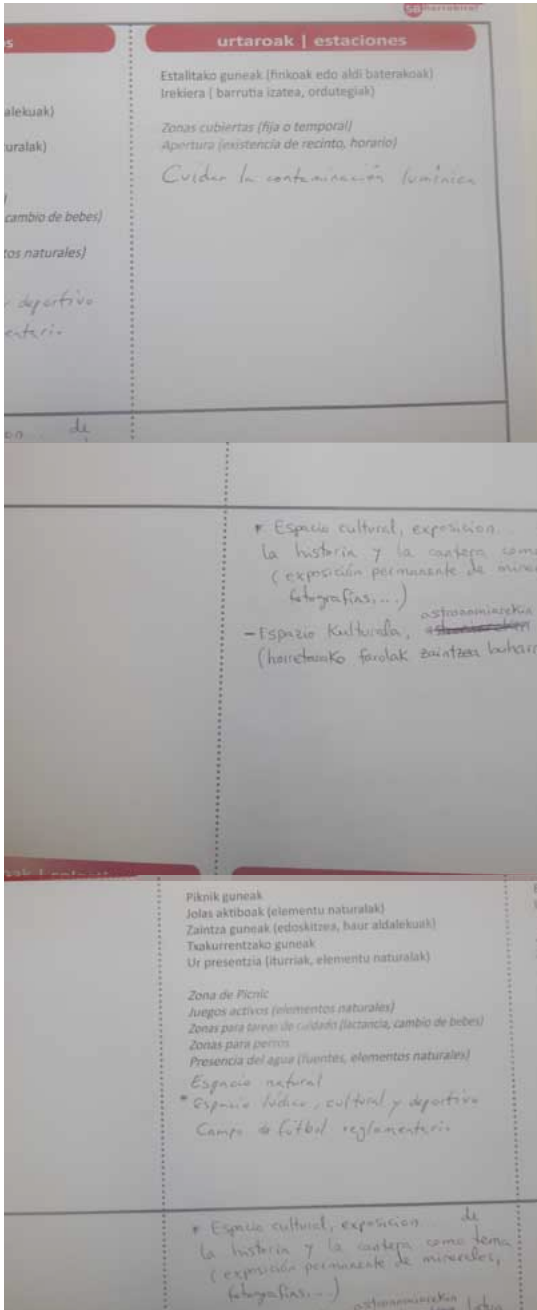
COLECTIVOS PLURALES

JUEGO | DEPORTE

DISFRUTE | CONTEMPLACIÓN

PAISAJE NATURAL

CULTURA | MEMORIA



UNAS REFERENCIAS



Finalmente se sugiere la creación de una zona cubierta para escalada. No se ha especificado si debe ser en la pared de la Cantero o no. En este caso, ese uso debería estudiarse a fondo por las limitaciones que la estabilidad de la pared impone en su práctica totalidad. Esto no quita que puedan plantearse otras ideas para concretar este uso específico.

Al proponer varios de los usos que hemos recopilado las y los participantes han citado referencias de otros lugares. Consideramos que es un ejercicio útil para visualizar soluciones. Por esto, estas y otras referencias serán recopiladas como ayuda para afrontar la fase de deliberación.

Prácticamente la totalidad de las y los participantes coincide en la importancia de que el espacio pueda funcionar a lo largo de todo el año, independientemente de las estaciones. La diversidad de usos propuesta constituye una base de interés para el conseguimiento de este objetivo.

En este tercer encuentro ha habido un total de 15 participantes, 5 mujeres y 10 hombres, marcando una mejora en la representatividad por género. No se han registrado cambios con respecto a la participación de los jóvenes a pesar de la comunicación específica dirigida a este colectivo llevada a cabo por parte de la Administración Local.



LA VISITA

En la visita al espacio de la Cantera del monte Santa Bárbara han participado 18 personas. Varias no han estado presentes en la fase del proceso desarrollada hasta el momento. Esperamos que la visita los anime a sumarse al recorrido que nos queda por desarrollar. La fase de deliberación.

La visita ha empezado con una media hora de retraso sobre al horario previsto debido a un problema de comunicación entre los agentes encargados de gestionar la abertura del espacio. Gracias a la colaboración activa de varios participantes y de la guardia municipal, se ha conseguido acceder.

La visita ha durado cerca de una hora y cuarto y se ha desarrollado siguiendo el recorrido planteado en colaboración con la Administración local.

Por parte del equipo encargado del proceso se ha entregado un plano a todos participantes con información básica acerca del espacio. Se indican las dimensiones principales del espacio, las zonas de relleno, el límite del ámbito y el recorrido propuesto.

Se considera que la visita ha cumplido con el objetivo de partida, que era obtener una percepción directa del espacio de la Cantera como base para seguir reflexionando sobre los usos propuestos y llegar a definir intervenciones más concretas, ubicándolas en el lugar.

Este es el trabajo que nos queda por hacer en las dos sesiones que tenemos por delante.





EL PRÓXIMO PASO

A partir de los resultados del Taller de Reflexión, en la siguiente sesión de trabajo empezaremos a definir propuestas de intervención. Concretas y viables en el marco bajo el cual estamos trabajando conjuntamente.

La visita al espacio a repensar nos dará el conocimiento necesario para que estas primeras propuestas sean de calidad y, repetimos, viables.

Es decir, que puedan sentar unas **bases sólidas para el desarrollo de un proyecto técnico de calidad y capaz de dar respuesta a todo lo deliberado de forma colectiva.**

UBICACIÓN

PROPUESTAS

VIABILIDAD

PRIORIDADES

facebook

RB3 Innovación Urbana Integrada

taldea@rb3innovacion.com

R3 regenerar
renovar
repensar
birsortu
berritu
berbizi
INNOVACIÓN URBANA INTEGRADA

www.rb3innovacion.com