

SB harrobira!

PROCESO PARTICIPATIVO

SB harrobira!

INFORME TALLER DE CONOCIMIENTO

05 de septiembre 2018

Hernaniko Udala

Santa Barbara harrobiko parkearen inguruan hausnartzeko elkarrizketan jardun

dialogando para relexionar sobre el parque de la Cantera de Santa Bárbara

SB harrobira!

PROCESO PARTICIPATIVO

SB harrobira!

INFORME TALLER DE CONOCIMIENTO

05 de septiembre 2018

PROMOTOR:
Ayuntamiento de Hernani

EQUIPO TÉCNICO:
RB3 Innovación Urbana Integrada

FECHA:
05 de septiembre de 2018

ÍNDICE

INTRODUCCIÓN

EL TALLER DE CONOCIMIENTO
Objetivo
Desarrollo
Resultados

EL PRÓXIMO PASO

INTRODUCCIÓN

23 de julio

TALLER **INFORMATIVO**

05 de septiembre

TALLER **CONOCIMIENTO**

19 de septiembre

TALLER **REFLEXIÓN**

03 de octubre

TALLER **DELIBERATIVO 1**

10 de octubre

TALLER **DELIBERATIVO 2**

SB harrobira! es un proceso participativo impulsado por el Ayuntamiento de Hernani. Está orientado a definir unas líneas guía para el desarrollo del futuro Proyecto Técnico de Recuperación de la Cantera de Santa Bárbara.

El proceso se ha abierto oficialmente el 23 de julio de 2018 con la sesión informativa. En esta ocasión se han transmitido a la ciudadanía datos relativos al lugar y a la planificación del proceso

Con el Taller de Conocimiento se ha abierto la fase de participación que se articula en un recorrido reflexivo de progresivo acercamiento a la definición de opciones de mejora del ámbito.

El recorrido ha empezado compartiendo unas primeras consideraciones acerca de las actuales dotaciones de espacio público natural en el conjunto de Hernani. Una base para detectar las carencias existentes y abrir el camino hacia una reflexión centrada en el propio espacio de la Cantera. Un espacio de oportunidad para enriquecer el municipio y las opciones de disfrute de su ciudadanía.

TALLER **INFORMATIVO**

LA CANTERA

EL PROCESO PARTICIPATIVO

EL TALLER DE CONOCIMIENTO. Objetivo

El objetivo específico de este primer Taller ha sido **recopilar conocimiento y primeras reflexiones acerca de los parques existentes en Hernani**. Se ha recopilado información sobre:

- Qué espacios se utilizan y cómo se accede a ellos.
- Qué tipo de actividades se llevan a cabo.

A partir de aquí se ha reflexionado sobre:

- Las carencias en términos de oferta y calidad de cada espacio.
- Las posibles mejoras que plantear para cada uno de ellos y/o en términos generales.

Todo esto como base para seguir en el recorrido participativo propuesto. Un recorrido estructurado para hacer posible que los resultados del proceso sean **realistas, viables y capaces de satisfacer las necesidades plurales**.

A partir del cuadro de lo que falta en los espacios analizados y sus posibilidades de mejora, se trabajará en qué medida el espacio de la Cantera puede dar una respuesta de calidad a lo detectado.

los 12 PARQUES

GOIZ EGUZKI PARKEA

PARKEA

ZUBIPE FUTBOL ZELAIA | LADARE RUGBI ZELAIA

ITURMENDI PARKEA

ANTZIOLA BERRIKO PARKEA

NERE BORDA PARKE BOTANIKOA

ATARRABIO PARKEA

POLITENA PARKEA

AVE MARIA PARKEA

MENDI MENDIAN PARKEA

LATSUNBEKO PARKEA

KAROBIETA PARKEA

EL TALLER DE CONOCIMIENTO. Desarrollo

NOLA BERTARATZEN GARA
CÓMO ACCEDEMOS

OINEZ | ANDANDO

BIZIKLETAZ | BICI

KOTXEZ | COCHE

GARRAIO PUBLIKOAN
TRANSPORTE PÚBLICO

ZERTARA GOAZ
A QUÉ VAMOS

KIROLA EGITERA
DEPORTE

IBILTZERA | PASEO

ZAINKETARA
CUIDADO

AISIA-ONDO PASATZERA
OCIO-DISFRUTE

JOLASTERA | JUGAR

PIC NIC

BESTEAK | OTROS

El equipo encargado del proceso ha preparado el siguiente material para el taller.

Mapa de Trabajo. Se indican los parques existentes en la trama urbana de Hernani y los recorridos que los unen. Se propone como base para ir añadiendo información y anotaciones.

Iconos. En dos colores. Azul para indicar dónde se va y cómo se accede y rojo para indicar para qué se va.

La Matriz Reflexiva. Un documento guía para la reflexión global, donde se irán documentando los resultados progresivos del proceso y sus relaciones mutuas.

Para alcanzar el resultado esperado se ha procedido a:

- Realizar una breve presentación de la sesión de trabajo.

  Se ha subrayado que se trata de un recorrido global donde cada etapa marca un punto de inflexión hacia la obtención de los resultados. Por esto es importante conocer el recorrido en su conjunto y recordar que los resultados de cada sesión serán el punto de partida de la siguiente.

  Se ha explicado la dinámica propuesta y sus tiempos.

  Se ha respondido a dudas de las y los participantes.

- Realizar un trabajo individual donde cada participante ha marcado en el Mapa de Trabajo que espacios usa, como accede y para qué va, utilizando los iconos preparados previamente.

- Realizar una reflexión por grupos sobre carencias existentes en cada parque y posibles mejoras a plantear, en términos sobretodo de usos actuales y deseables. Se han formado cuatro grupos de trabajo y cada uno ha trabajado sobre 3 de los 12 parques del municipio.

Como cierre se ha realizado una puesta en común. Cada grupo ha explicado sus reflexiones y los resultados se han colgado en el Mapa de Trabajo en tiempo real.

EL TALLER DE CONOCIMIENTO. Desarrollo

explicación → trabajo individual → trabajo grupos

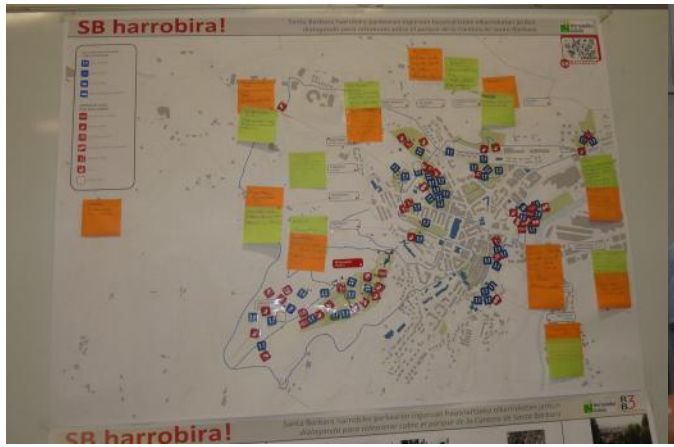

trabajo grupos → puesta en común → resultados

RESULTADOS. El trabajo individual

OINEZ | ANDANDO

IBILTZERA | PASEO

KIROLA EGITERA
DEPORTE

AISIA-ONDO PASATZERA
OCIO-DISFRUTE

JOLASTERA | JUGAR

Los espacios más utilizados son el propio monte Santa Bárbara y el Parque Ave María. Siguen los campos de fútbol y rugby y los parques Goiz Eguzki, Parkea, Antziola y Mendi Mendian (uso estacional). Los menos utilizados son Politena, Iturmendi, Nere Borda, Atarrabio, Latsunbe y Karobieta.

En cuanto a modalidades de acceso prácticamente la totalidad de las y los participantes van andando.

Sobre el tipo de actividad que las personas desarrollan en estos espacios destaca el paseo. Siguen el deporte, el disfrute en general y el juego. El cuidado, el picnic y otros usos son las actividades menos mencionadas. En cuanto al picnic solo se desarrolla en el monte Santa Barbara y Ave María.

Estos resultados por si solos ya sugieren que los parques más “naturales” y amplios son los más utilizados y que se desarrollan actividades bastantes convencionales, como pasear o hacer deporte en términos genéricos. Hay que considerar que varios participantes han comentados que hay parques más utilizados por vecinas y vecinos que por el conjunto de la ciudadanía en general. Esto puede desviar en cierta medida los resultados.

Sin embargo, y considerando el recorrido participativo en su conjunto, resulta importante cruzar estos datos con las carencias y mejoras detectadas para cada Parque. Esto permite entender las razones de la frecuencia y modalidades de uso y abre el camino para reflexionar sobre el espacio de la Cantera como espacio de oportunidad para el municipio y su población.

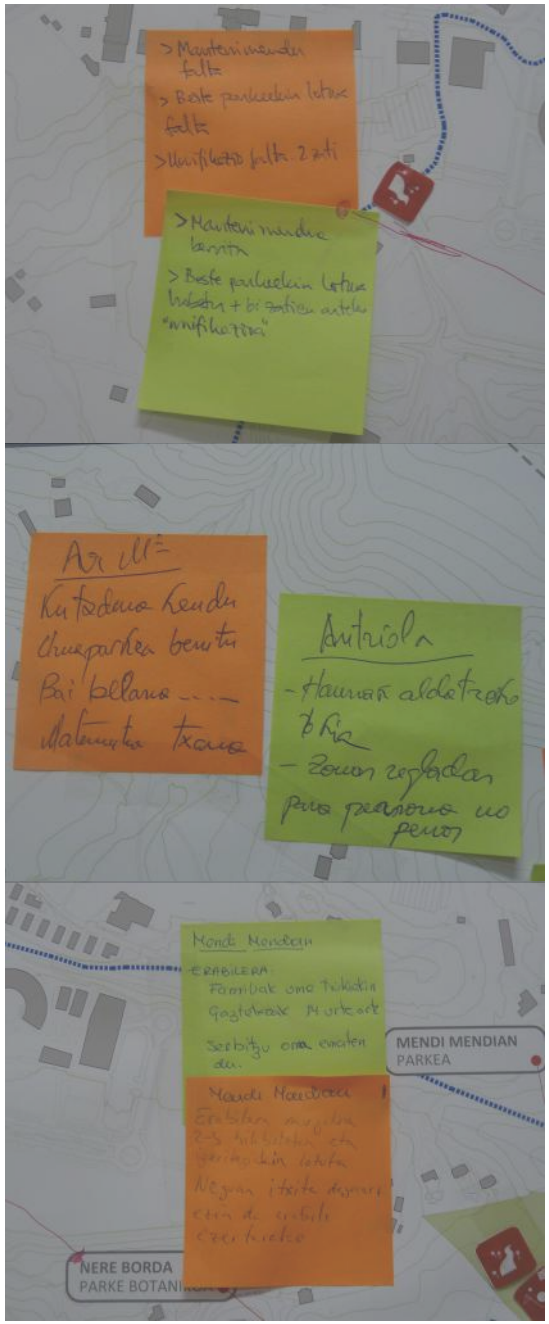

RESULTADOS. El trabajo de grupo

Los resultados de esta parte del trabajo resultan de particular interés ya que, además de carencias y mejoras en términos de usos existentes y a plantear, se han evidenciado problemáticas de carácter general. Estas últimas pueden ayudar a definir pautas de intervención útiles para que el futuro parque de la Cantera sea un espacio de calidad.

A través de esta reflexión sobre los Parques se recoge que:

En los ubicados al este del Casco Histórico, Goiz Eguzki y Parkea, se percibe cierto nivel de abandono, suciedad y están infrautilizados (una parte de Goiz Eguzki está cerrada). Se considera que sería de interés plantear actividades al aire libre especialmente dirigidas a colectivos jóvenes, como impulso a su revitalización.

Los parques al norte del municipio, Politena e Iturmendi, no son muy conocidos por la población de Hernani y los utilizan principalmente los vecinos y usuarios de los equipamientos de la zona. Sin embargo, se valoran positivamente por sus dotaciones y cualidades ambientales.

Los Parques de la zona central del municipio son valorados positivamente en términos generales.

Atarrabio se presenta como un espacio verde urbano de calidad con presencia equilibrada de elementos naturales y zonas de juego infantil activas.

Antziola tampoco presenta carencias destacables, pero sí opciones de mejora, como la creación de una zona de lactancia y espacio para cambiar a los bebes y el acondicionamiento de zonas especificas para las personas que no utilizan el espacio como pista de atletismo.

Latsunbe es percibido más como un espacio público urbano que da servicio al vecindario. Se subrayan problemas de accesibilidad y se considera que se puede mejorar este aspecto facilitando el transito a través del parque. Aunque tiene dotaciones de proximidad se considera que se podría completarse la oferta por ejemplo añadiendo zonas de picnic.

En cuanto a Ave María, uno de los parques urbanos más utilizados, se detectan carencias puntuales debidas a un mantenimiento considerado insuficiente (zona de los alisos, zona de juegos para niñas y niños, zona de aparatos para mayores).

Los parques al oeste del municipio, Nere Borda y Mendi Mendian presentan problemas de conexión con el resto de espacios públicos y de mantenimiento. Problemática, esta última, más impactante en Nere Borda vista su calidad ambiental.

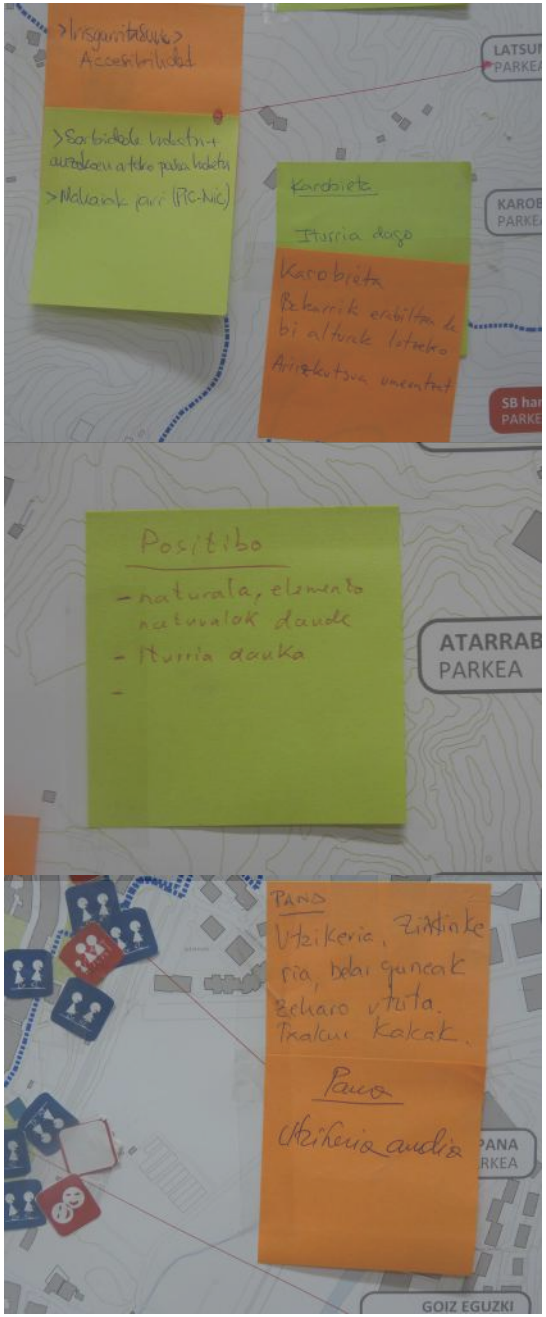

RESULTADOS. El trabajo de grupo

Para el caso de Mendi Mendian se evidencia la limitación estacional de uso relacionada con la abertura de las piscinas y la utilización por parte de colectivos específicos. Se considera que el resto del parque podría abrirse todo el año y que habría que fomentar en general el uso en diferentes modalidades, personas solas, familias con niñas/os pequeños y adolescentes.

Finalmente, para los campos de fútbol y rugby se evidencia la inundabilidad del sitio y la importancia de definir e implementar una solución para que el uso pueda ser permanente.

Además de estas cuestiones, relativas a cada espacio, hay unas cuantas cuestiones generales de cierto interés:

El mantenimiento, sobretodo de las zonas verdes, se considera insatisfactorio. Debería contrastarse este aspecto de manera más detallada, considerando la incidencia del comportamiento de usuarias y usuarios y los medios y las gestiones necesarias para su correcto desarrollo.

Se sugiere intensificar la presencia del agua en los parques, no solo fuentes sino también como parte de elementos más naturales.

Se remarca la importancia que estos tipos de espacios sean “espacios vivos”. Es decir, con actividades y opciones de uso diversificadas.

Habrá que reflexionar sobre cómo gestionar estos aspectos en el futuro parque de la Cantera

Por último, se ha comentado en varias ocasiones la cuestión de la accesibilidad. Este tema resulta complejo cuando hablamos de espacios naturales. Se planteará una reflexión específica al respecto para definir de forma conjunta una estrategia que resulte inclusiva, pero al mismo tiempo realista y respetuosa con la propia naturaleza.

En el Taller de Conocimiento ha habido un total de 22 participantes. 4 mujeres y 18 hombres. Se considera representativo el perfil de edad de las y los participantes, con la salvedad de la ausencia de colectivos de edades comprendidas entre los 16 y 25 años. En el género si hay un claro desequilibrio.

Este aspecto, como siempre pasa en este tipo de procesos, puede haber influido en los resultados obtenidos. No por esto pierden su validez, pero se considera conveniente tenerlo en cuenta. Para las próximas sesiones se hará un esfuerzo, en colaboración con el Ayuntamiento, para paliar los desequilibrios detectados.

EL PRÓXIMO PASO

A partir de los resultados del Taller de Conocimiento, en la siguiente sesión de trabajo se concretarán posibles usos y se valorará su idoneidad, reflexionando en paralelo sobre temas generales como las conexiones con el entorno y la trama urbana, la accesibilidad, el paisaje natural y el mantenimiento.

Todo como base para definir y evaluar usos y modalidades de intervención para el futuro parque de la Cantera de Santa Bárbara.

ACCESIBILIDAD

CONEXIONES

MANTENIMIENTO

PAISAJE NATURAL

facebook
RB3 Innovación Urbana Integrada

RB3 regenerar renovar repensar birsortu berritu berbizi
INNOVACIÓN URBANA INTEGRADA

taldea@rb3innovacion.com

www.rb3innovacion.com